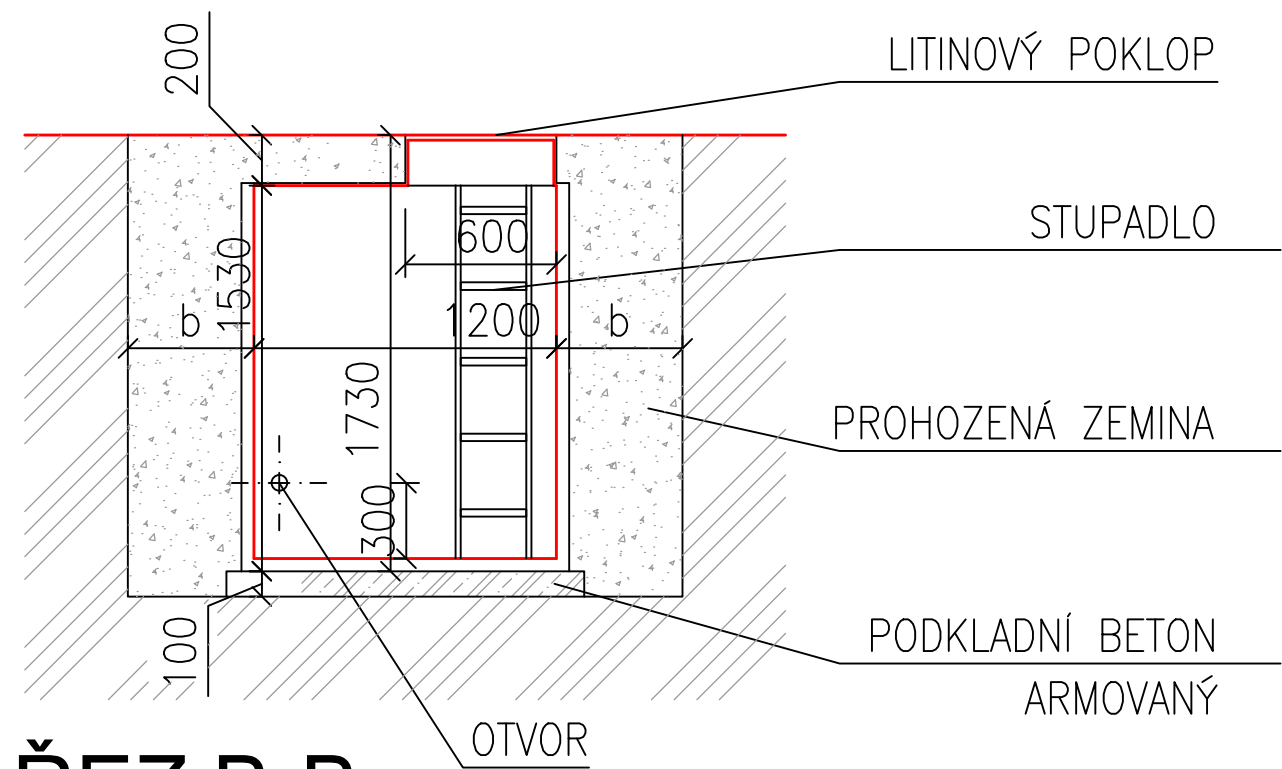


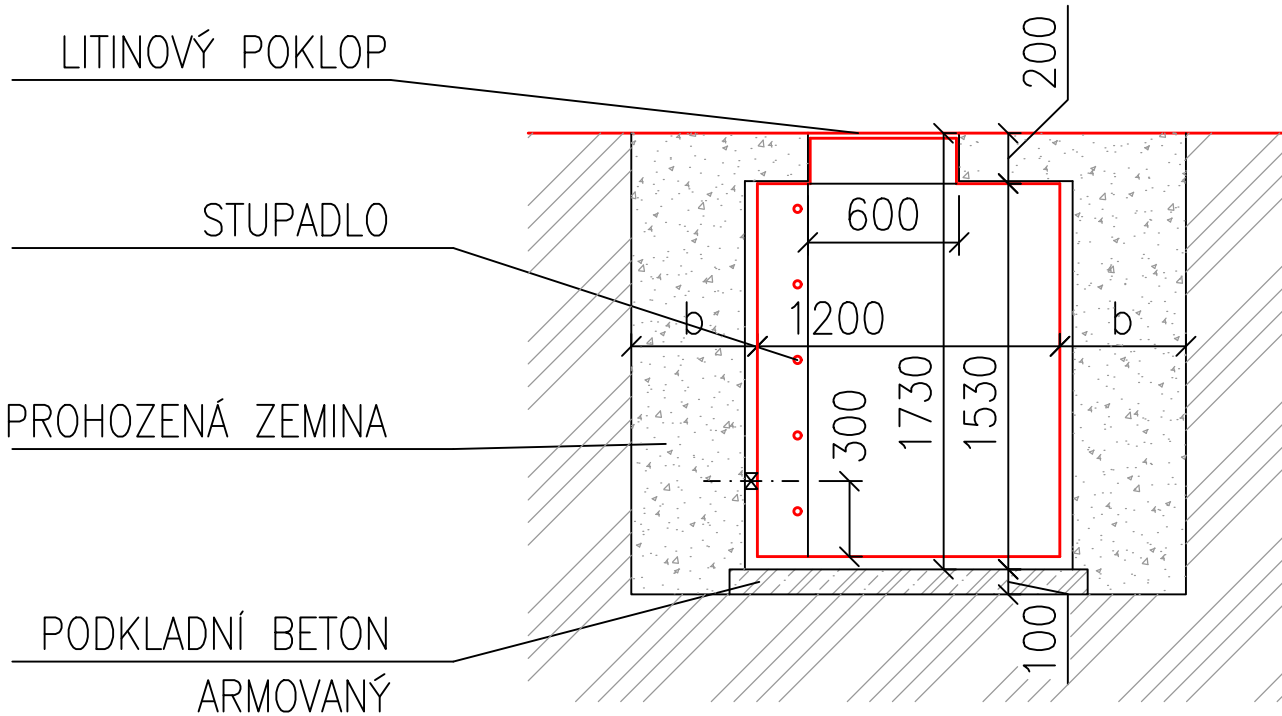
VODOMĚRNÁ ŠACHTA

1:30

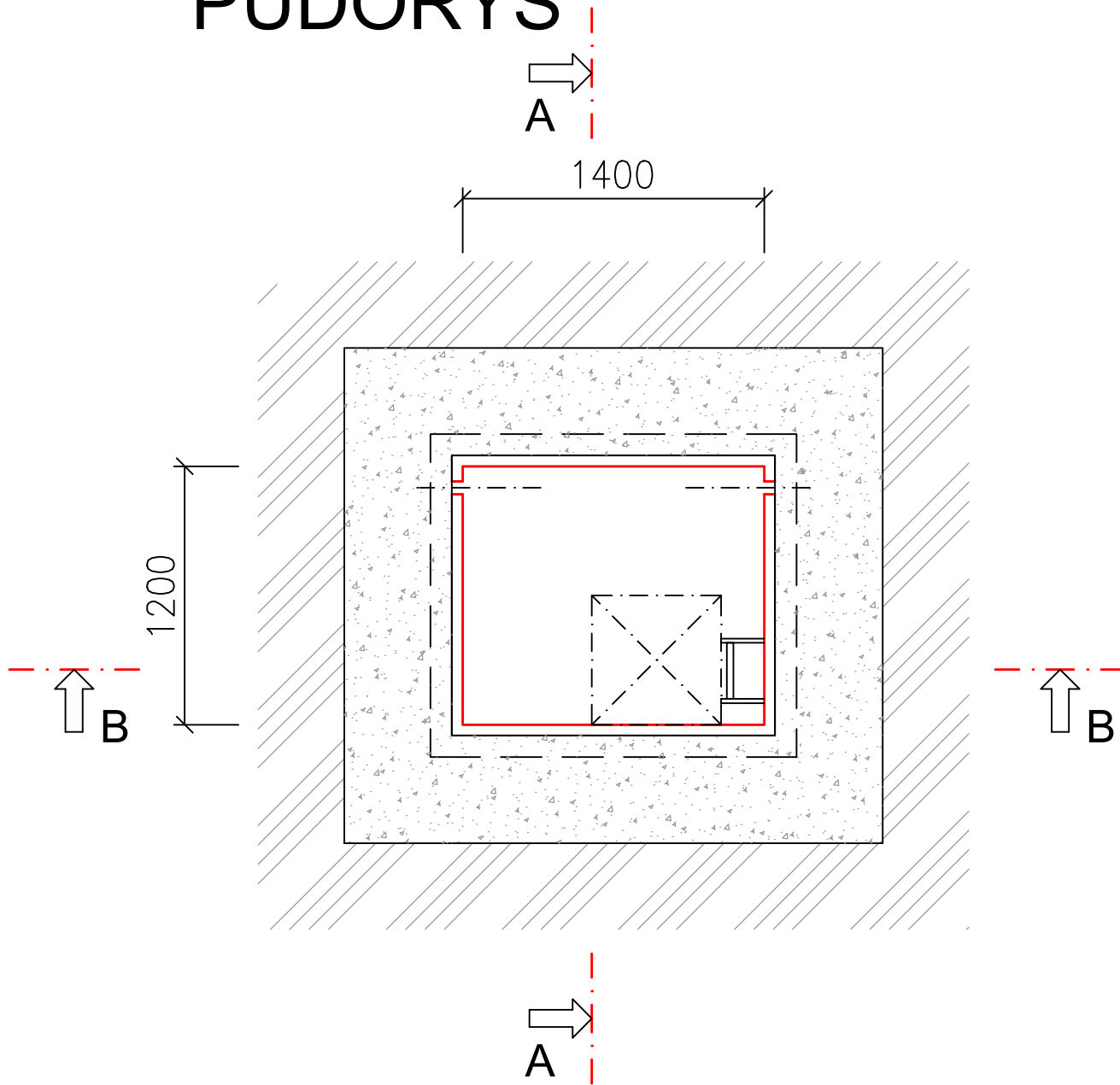
ŘEZ A-A



ŘEZ B-B



PŮDORYS



±0,000 = 273,95 m n.m., B.p.v. / SOUŘADNICOVÝ SYSTÉM S-JTSK

TYP PRÁCE

DIPLOMOVÁ PRÁCE

VYPRACOVAL

Bc. PATRIK KONEČNÝ

VEDOUcí PRÁCE

Ing. TEREZA BEČKOVSKÁ, Ph.D.

UNIVERZITA

VYSOKÉ UČENÍ TECHNICKÉ V BRNĚ

FAKULTA

FAKULTA
STAVEBNÍ



VYSOKÉ UČENÍ
TECHNICKÉ
V BRNĚ

ÚSTAV

ÚSTAV POZEMNÍHO STAVITELSTVÍ

STUDIJNÍ OBOR

ENVIRONMENTÁLNĚ VYSPĚLÉ BUDOVY



NÁZEV AKCE

MATEŘSKÁ ŠKOLA

STAVEBNÍK

MĚSTO BRNO, DOMINIKÁNSKÉ NÁM. 196/1, 602 00 Brno

MÍSTO STAVBY

ULICE ŠEDOVA, BRNO 628 00, K.Ú. ŽIDENICE

P.Č. 7801, 7808, 7809, 7958/28, 7958/29

KATASTRÁLNÍ ÚZEMÍ

ŽIDENICE [611 115]

ČÁST DOKUMENTACE

D141 - ZDRAVOTNĚ TECHNICKÉ INSTALACE

NÁZEV DOKUMENTU:

VODOMĚRNÁ ŠACHTA

KÓD PD	STUPEŇ PD	DATUM
D141	DSP	12/2024
ČÍSLO VÝKRESU	FORMÁT	MĚŘÍTKO
D.1.4.1.06	550x297	1:30